

৪ নং ফরম

[নিয়ম ৮(২) এবং ৩২(১) দেখুন]

রাজারহাট-বিষ্ণুপুর ১নং গ্রাম পঞ্চায়েত

গ্রাম পঞ্চায়েতের দ্বারা নির্ধারিত কর, অভিকর ও ফি প্রাপ্তির রসিদ
(কার্বন দিয়ে অনুলিপি করতে হবে)

রসিদ নং - 05-15070551 AS / 8

১. করদাতার নাম ও ঠিকানা : গোবিন্দপুর ইউনিয়ন ও রাজারহাট-বিষ্ণুপুর ইউনিয়ন

হোডিং নং (যদি থাকে) ২০১২

২. যে বাবদ টাকা গৃহীত হল :

ক) ভূমি ও গৃহ ও সংক্রান্ত কর (২০১৫-২০২১ ২০২১-২০২২) টাকা ২০৫৩০.০০
২০১৫ ২০২১ বছর) ২০২১ বর্ষের জন্য)

- খ) যানবাহনের জন্য রেজিস্ট্রেশন ফি (যে সময়ের জন্য.....) টাকা.....
- গ) শৌচালয় বা অন্যান্য স্বাস্থ্যবিধান ব্যবস্থার জন্য অভিকর (যে সময়ের জন্য.....) টাকা.....
- ঘ) জল সরবরাহের জন্য অভিকর (যে সময়ের জন্য.....) টাকা.....
- ঙ) আলোর জন্য অভিকর (যে সময়ের জন্য.....) টাকা.....
- চ) মল, মূত্র ও অন্য আবর্জনা নিষ্কাশনের জন্য অভিকর (যে সময়ের জন্য.....) টাকা.....
- ছ) ব্যবসার নিবন্ধীকরণ সার্টিফিকেটের জন্য ফি (যে সময়ের জন্য.....) টাকা.....
- জ) ব্যক্তি, যানবাহন, পশুর ওপর কিংবা গ্রাম পঞ্চায়েতের দ্বারা বা ব্যবস্থাপনায় প্রতিষ্ঠিত ফেরী ব্যবস্থার জন্য টোল (যে সময়ের জন্য.....) টাকা.....
- ঝ) শ্মশানঘাট ব্যবহারের জন্য ফি টাকা.....
- ঞ) অগভীর বা গভীর নলকূপের রেজিস্ট্রেশন ফি (যে সময়ের জন্য.....) টাকা.....
- ট) গ্রামে/উৎপাদিত পণ্য গ্রামের বাজারে বিক্রয়ের জন্য ফি (যে সময়ের জন্য.....) টাকা.....
- ঠ) জনসাধারণের স্বার্থার্থে প্রদর্শিত বিজ্ঞপন দেওয়ার জন্য ফি টাকা.....
- ড) ৪৭ নং ধারা অনুসারে প্রবর্তিত উপবিধি অনুযায়ী জরিমানা টাকা.....
- ঢ) অন্যান্য ২০১৫-২০২১ ২০২১-২০২২ টাকা.....

তারিখ : ২৭/৩/২০
টাকা.....

৫৩০ মোট ২০৫৩০.০০

- বিঃ দ্রঃ - ১) গ্রাম পঞ্চায়েতের কোন সদস্য এই আদায়ের সংগে যুক্ত হতে পারবেন না।
২) যদি চেক বা ড্রাফটের মাধ্যমে কোনো টাকা পাওয়া যায়, তবে তার ক্রমিক সংখ্যা ও তারিখ এই টাকার অঙ্কের সংগে লিখে রাখতে হবে।

তারিখ সহ স্বাক্ষর
গ্রাম পঞ্চায়েত সচিব / কর আদায়কারী

Government of West Bengal
Department of Fisheries, Aquaculture,
Aquatic Resources & Fishing Harbours
31, GN Block, Sector-V, Salt Lake, Kolkata-700091

254

No. 2227-Fish/C-III/2M-23/2016

Date: 26.09.2016

To
 The Additional District Magistrate & District Land & Land Reforms Officer,
 North 24 Parganas, West Bengal

Sir,

With reference to your memorandum stated in the chart below seeking opinion of this Department regarding conversion of the plot of land recorded as 'Pukurpar', and consequent upon the present status and the undertaking (copy enclosed) submitted by the owner in respect of the subject land, I am directed to state that Fisheries Department, Government of West Bengal will have no objection regarding the proposed conversion from 'Pukurpar' to 'Bastu'.

Land schedule for the proposed conversion is detailed below :

Owner's Name & Address	Land Particulars	ADM & DL&LRO, North 24 Parganas' reference
Ramprasad Mondal, S/o Madan Mohan Mondal, VIII.- Joyrampur, P.O.- Kanjinagar, P.S.- Tehatta, Dist.- Nadia	Plot No.: 242, Kh. No.: 3355, J.L.No.: 28, Mouza.: Bhatenda, Area: 8 decimal Nature of land.: Pukurpar P.S.: Rajarhat, Dist.: North 24 Parganas	No. L-13011(11)/158/2014- DL&LRO/130745 Dt. 05.05.2016



P. S. Chakrabarty
 Deputy Secretary,
 Government of West Bengal

Date: 26.09.2016

No. 2227/1(2)-Fish/C-III/2M-23/2016

Copy forwarded for information to :

- 1) Assistant Director of Fisheries, North 24 Parganas
- 2) Ramprasad Mondal, S/o Madan Mohan Mondal, VIII.- Joyrampur, P.O.- Kanjinagar, P.S.- Tehatta, Dist.- Nadia

P. S. Chakrabarty
 Deputy Secretary,
 Government of West Bengal

250

Government of West Bengal
Department of Fisheries, Aquaculture,
Aquatic Resources & Fishing Harbours
31, GN Block, Sector-V, Salt Lake, Kolkata-700091

No. 2222-Fish/C-III/2M-23/2016

Date: 26.09.2016

To
The Additional District Magistrate & District Land & Land Reforms Officer,
North 24 Parganas, West Bengal

Sir,

With reference to your memorandum stated in the chart below seeking opinion of this Department regarding conversion of the plot of land recorded as 'Pukurpar', and consequent upon the present status and the undertaking (copy enclosed) submitted by the owner in respect of the subject land, I am directed to state that Fisheries Department, Government of West Bengal will have no objection regarding the proposed conversion from 'Pukurpar' to 'Bastu',

Land schedule for the proposed conversion is detailed below :

Owner's Name & Address	Land Particulars	ADM & DL&LR, North 24 Parganas' reference
Gourhari Mondal, S/o Madan Mohan Mondal, Vill. - Joyrampur, P.O. - Kandinagar, P.S. - Tehatta, Dist. - Nadia	Plot No. : 242, Kh. No. : 3256, J.L. No. : 28, Mouza : Bhatenda, Area: 8 decimal Nature of land : Pukurpar P.S.: Rajarhat, Dist.: North 24 Parganas	No. L-13011(11)/158/2014- DL&LR/130746 Dt. 05.05.2016



P. S. Chakraborty
Deputy Secretary,
Government of West Bengal

Date: 26.09.2016

No. 2222/1(2)-Fish/C-III/2M-23/2016

Copy forwarded for information to :

- 1) Assistant Director of Fisheries, North 24 Parganas
- 2) Gourhari Mondal, S/o Madan Mohan Mondal, Vill. - Joyrampur, P.O. - Kandinagar, P.S. - Tehatta, Dist. - Nadia

P. S. Chakraborty
Deputy Secretary,
Government of West Bengal

Government of West Bengal
Office of the Additional District Magistrate &
District Land & Land Reforms Officer
North 24 Parganas at Barasat

ORDER

In exercise of the power conferred by Sub-Section (2), (3) of Section 4C of the West Bengal Land Reforms Act, 1955 the change of classification of land as per schedule described below for the purpose of Bastu is hereby allowed w.e.f. the date of this order in favour of Ramprasad Mondal S/O Madan Mohan Mondal of Jayrampur, P.O Kanainagar P.S Tehatta.

The rent as determined is to be paid by the applicant as noted here under.

Dist: North 24 Parganas P.S Rajarhat Mouza: Bhatenda; J.L No. 28, Case No. W-120/1(2)/2014, Dt:-27/11/2014

Khatian No.	Plot No.	Classification		Area	Total area of The Plot in this Khatian.	Rent payable After Conversion
		Existing	Changed			
L.R.	L.R.	Existing	Changed			
3255	242	Pukurpar	Bastu	0.08 acre	0.08 acre	As per Government's Order

*Land Schedule is given in the Additional sheet. (In case of many plots)

This permission is granted subject to the following terms and conditions:-

1. That the permission is without prejudice to any of the provisions of Chapter-IIB of the Act.
2. That where the land is situated within an urban agglomeration within the meaning of the Urban Land (Ceiling and Regulation) Act, 1976 the permission without prejudice to any of the provisions of the said Act.
3. This order is without prejudice to the provision of sub section (3) of section 6 of the West Bengal Estates acquisition Act 1953 (West Bengal Act of 1954).
4. This order is issued subject to obtaining approval/permission/license from an appropriate authority if necessary. This Order directing regularisation of such change, conversion or alteration is subject to obtaining such approval or permission or license from such authority as soon as the order directing regularisation of such change, or conversion or alteration as sought for is made.
5. This order is subject to ratification of any court's order.
6. That the applicant/proprietor will apply to the Govt. for long term settlement of the above land under usual terms & conditions, if in future the land is found to be vested in the state.

sd-
Collector U/S 4C of WBLR Act &
Additional District Magistrate &
District Land & Land Reforms Officer
North 24 Parganas at Barasat

Memo No. Conversion/ 216 (3) / DL & LRO/2017

Dated- 27.01.2017.

Copy forwarded for information & taking necessary action to

1. Ramprasad Mondal S/O Madan Mohan Mondal of Jayrampur, P.O Kanainagar P.S Tehatta.
2. the S.D.L. & L.R.O, Barasat, North 24 Parganas for his kind information.
3. the B.L & L.R.O, Rajarhat for necessary changes of classification with respect to the plot as allowed above be incorporated in the R-O-R.

A
Collector U/S 4C of WBLR Act &
Additional District Magistrate &
District Land & Land Reforms Officer
North 24 Parganas at Barasat

Halder.

Government of West Bengal
Office of the Additional District Magistrate &
District Land & Land Reforms Officer
North 24 Parganas at Barasat

ORDER

In exercise of the power conferred by Sub-Section (2), (3) of Section 4C of the West Bengal Land Reforms Act, 1955 the change of classification of land as per schedule described below for the purpose of Bastu is hereby allowed w.e.f. the date of this order in favour of Gourhari Mondal S/O Madan Mohan Mondal of Jayrampur, P.O Kanainagar P.S Tehatta.

The rent as determined is to be paid by the applicant as noted here under.

Dist: North 24 Parganas P.S Rajarhat Mouza: Bhatenda; J.L No.28, Case No. W-120/2(2)/2014, Dt:-27/11/2014

Khatian No.	Plot No.	Classification		Area	Total area of The Plot in this Khatian.	Rent payable After Conversion
		Existing	Changed			
L.R.	L.R.					
3256	242	PUKURPAR	Bastu	0.08 acre	0.08 acre	As per Government's Order

*Land Schedule is given in the Additional sheet. (In case of many plots)

This permission is granted subject to the following terms and conditions:-

1. That the permission is without prejudice to any of the provisions of Chapter-IIB of the Act.
2. That where the land is situated within an urban agglomeration within the meaning or the Urban Land (Ceiling and Regulation) Act, 1976 the permission without prejudice to any of the provisions of the said Act.
3. This order is without prejudice to the provision of sub section (3) of section 6 of the West Bengal Estates acquisition Act 1953 (West Bengal Act of 1954).
4. This order is issued subject to obtaining approval/permission/license from an appropriate authority if necessary. This Order directing regularisation of such change, conversion or alteration is subject to obtaining such approval or permission or license from such authority as soon as the order directing regularisation of such change, or conversion or alteration as sought for is made.
5. This order is subject to ratification of any court's order.
6. That the applicant/proprietor will apply to the Govt. for long term settlement of the above land under usual terms & conditions, if in future the land is found to be vested in the state.

Sd-
Collector U/S 4C of WBLR Act &
Additional District Magistrate &
District Land & Land Reforms Officer
North 24 Parganas at Barasat

Memo No. Conversion/ 217(3) / DL & LRO/2017

Dated- 27.01.2017

- Copy forwarded for information & taking necessary action to
1. Gourhari Mondal S/O Madan Mohan Mondal of Jayrampur, P.O Kanainagar P.S Tehatta.
 2. the S.D.L. & L.R.O, Barasat, North 24 Parganas for his kind information.
 3. the B.L & L.R.O, Rajarhat for necessary changes of classification with respect to the plot as allowed above be incorporated in the R-O-R.

A
Collector U/S 4C of WBLR Act &
Additional District Magistrate &
District Land & Land Reforms Officer
North 24 Parganas at Barasat

Walden

পশ্চিমবঙ্গ সরকার

সমষ্টি ভূমি ও ভূমি সংস্কার আধিকারিকের করণ

রাজারহাট, উত্তর ২৪ পরগণা

-দাগের তথ্য-

২৪ পরগণা

ব্লক- রাজারহাট

[১৫০৭০২৮]

ভাতেগা

জে.এল.নং- ২৮

থানা- রাজারহাট

নং- ২৪২

শ্রেণী- পুকুরপাড়

জমির পরিমাণ(এ)- ০.২০

দাঘের নং- ২৪২

খতিয়ান	শ্রেণী	অংশ	অংশ পরিমাণ(এ)	রায়তের/লেসীর বিবরণ	মন্তব্য
৩০৬৮	পুকুরপাড়	০.১০৯০	০.০২	হেমরঞ্জন দেব পিতা-প্যারীমোহন সাং-নিজ	
৩০৬৯	পুকুরপাড়	০.১০৯০	০.০২	জামালউদ্দিন বিশ্বাস পিতা-ছাদেক আলি সাং-নিজ	
৩২৫৫	পুকুরপাড়	০.৩৯১০	০.০৮	রাম প্রসাদ মণ্ডল পিতা-মদন মোহন মণ্ডল সাং-নিজ	বাস্তু vide conversion case w-১২০/১(২)/২০১৪ dt২৭/১১/২০১৪ memo ২১৬(৩)/DL&LRO ২৭/১/১৭
৩২৫৬	পুকুরপাড়	০.৩৯১০	০.০৮	গৌরহরি মণ্ডল পিতা-মদনমোহন মণ্ডল সাং-নিজ	বাস্তু vide conversion case w-১২০/২(২)/২০১৪ dt২৭/১১/২০১৪ memo ২১৭(৩)/DL&LRO ২৭/১/১৭
		১.০০০০	০.২০		




Fees Received :: Application Fee : Rs. ১০.০০, Authentication Fee : Rs. ১০.০০, Total fee : Rs.

১/১

০৫/০৫/২০১৭

Controlled by

Authorized by
Evidence



খতিয়ান নং- ৩২৫৫

[১৫০৭০২৮]

জে.এল.নং- ২৮

থানা- রাজারহাট

০.০০ টাকা

জমির পরিমান(এ)- ০.০৮

(৩) মোট দাগের সংখ্যা- ২

(৪) অত্রস্বত্বের দখলকারের বিবরণ

(৫) স্বত্ব

(৬) মন্তব্য

নাম- রাম প্রসাদ মণ্ডল
পিতা- মদন মোহন মণ্ডল
ঠিকানা- নিজ

রায়ত



(৭) অত্রস্বত্বের নিজ দখলীয় জমি

দাগ নং	জমির শ্রেণী	মন্তব্য	দাগের মোট পরিমান(এ)	দাগের মধ্যে অত্রস্বত্বের অংশ	দাগের মধ্যে অত্রস্বত্বের জমির অংশের পরিমান
					একর হেক্টর
২৪২	পুকুরপাড়		০.২০	০.০০১০	০.০৮
		বাস্তু vide conversion case w-১২০/১(২)/২০১৪ dt২৭/১১/২০১৪ memo ২১৬(৩)/DL&LRO ২৭/১/১৭			
২৪৩	পুকুর		০.৩৪	০.০২২৭	০.০০
	মোট দাগের সংখ্যা-	দুই মাত্র			০.০৮

Certified to be a
Authorized U/S 7B
Evidence Act



পরগণা খতিয়ান নং- ৩২৫৬

[১৫০৭০২৮]

ও


জে.এল.নং- ২৮

থানা- রাজারহাট

রাজস্ব- ০.০০ টাকা

(২) জমির পরিমাণ(এ)- ০.০৯

(৩) মোট দাগের সংখ্যা- ২


	(৪) অত্রস্বত্বের দখলকারের বিবরণ	(৫) স্বত্ব	(৬) মন্তব্য
নাম-	গৌরহরি মণ্ডল	রায়ত	
পিতা-	মদনমোহন মণ্ডল		
ঠিকানা-	নিজ		

(৭) অত্রস্বত্বের নিজ দখলীয় জমি

দাগ নং	জমির শ্রেণী	মন্তব্য	দাগের মোট পরিমাণ(এ)	দাগের মধ্যে অত্রস্বত্বের অংশ	দাগের মধ্যে অত্রস্বত্বের জমির অংশের পরিমাণ
					একর হেক্টর
২৪২	পুকুরপাড়		০.২০	০.৩৯১০	০.০৮
		বাস্তু vide conversion case w-১২০/২(১)/২০১৪ dt২৭/১১/২০১৪ memo ২১৭(৩)/DL&LRO ২৭/১/১৭			
২৪৩	পুকুর		০.৩৪	০.০২২৬	০.০১
মোট দাগের সংখ্যা- দুই মাত্র					০.০৯

Certified to be a true copy

Authorized U/S 76
Evidence Act



West Bengal Form No. 1077

L & L R P

SPL 0286378



খাজনার দাখিলা এবং বিবিধ তলব
প্রজার অংশ

১। জেলার নাম	২। থানার নাম ও তৌজি নং	৩। সার্কেলের নাম ও তহশীল ব্লক নং	৪। ভূমিসহায়কের রসিদ নং
N24P68	R/nar	R/nar	50/78
৫। মৌজার নাম ও জে.এল. নং	৬। জমাবন্দী নং	৭। খতিয়ান নং	৮। দাগ নং
৬৮৩৬২৫	L.R	৩২৫৬	২৪২ ২৪৬
৯। জমির পরিমাণ	১০। প্রজার নাম ও পিতা/স্বামীর নাম ও সাকিন		
০৮২৫.	সোহাগুরি সন্তান		
১১। কাহার দ্বারা (খাজনা) দাখিল হইয়াছে			
			(খান)

প্রজার উপর সালিয়ানা তলব

নগদ খাজনা	সার চার্জ	পথ কর	পূর্ত কর	শিক্ষা কর	বিবিধ		গ্রামীণ কর্মসংস্থান আইনে দেয়		মোট
					খাস জমি বাবদ লাইসেন্স ফি ১৭(ক)	অন্যান্য ১৭(খ)	সার চার্জ ১৮(ক)	সেস ১৮(খ)	
১২	১৩	১৪	১৫	১৬					১৯

৫১৪৫৪৯

ওয়াশীল

খাজনা	তিন সনের পূর্বকার	তৃতীয় সনের বাকি	বিতীয় সনের বাকি	১৪২৯ ১৪২৯	হাল	সুদ	*অগ্রিম
	২০	২১	২২	১৪২৯	২৪২৫	২৫	২৬
খাজনা				৩২	৪	৪।	
সার চার্জ							
পথ কর				৩	২		
পূর্ত কর				৬	২		
শিক্ষা কর				৬	২		
খাস জমি বাবদ লাইসেন্স ফি							
অন্যান্য							
গ্রামীণ কর্মসংস্থান আইনে দেয়							
(ক) সার চার্জ				৬	২		
(খ) সেস				৬	২		
মোট				৩০	২০	৪	৪৪।
বাদ মিনাহ							৪৪।

*যে সনের বাবদ ওয়াশীল তাহা লিখুন।

দ্রষ্টব্য : চেকের দ্বারা খাজনা দেওয়া হইলে এইখানে তাহার
সবিশেষ বিবরণ লিখিতে হইবে।৫৫+ মোট আদায়
(কথায়)

আদায়কারী কর্মচারীর সই
১/১/১১

SPL



খাজনার দাখিলা এবং বিবিধ তলব
প্রজার অংশ

১। জেলার নাম	২। ধানার নাম ও জৌজি নং	৩। সার্কুলের নাম ও তহশীল ব্লক নং	৪। ছমিসহায়কের রপিদ নং
N24P68	R/har	R/har	50/79
৫। মৌজার নাম ও জে.এল. নং	৬। জমাবন্দী নং	৭। খতিয়ান নং	৮। দাগ নং
৩৮৩৬২৫	L/R	৩২৫৫	২৪৬
৯। জমির পরিমাণ			১০। প্রজার নাম ও পিতা/স্বামীর নাম ও সাকিন
০৬২৫৭			১১। কাহার দ্বারা (খাজনা) দাখিল হইয়াছে
রাম প্রসাদ মন্ডল			(স্বা)

প্রজার উপর সালিয়ানা তলব

নগদ খাজনা	সার চার্জ	পথ কর	পূর্ত কর	শিক্ষা কর	বিবিধ		গ্রামীণ কর্মসংস্থান আইনে দেয়		মোট
					খাস জমি বাবদ লাইসেন্স ফি ১৭(ক)	অন্যান্য ১৭(খ)	সার চার্জ ১৮(ক)	সেস ১৮(খ)	
১২	১০	১৪	১৫	১৬					১৯

৬৮৪৫৪৪

ওয়াশীল

	তিন সনের পূর্বকার ২০	তৃতীয় সনের বাকি ২১	দ্বিতীয় সনের বাকি ২২	৩৪২৯ ৩৫৯	হাল ৪২৬	সুদ ২৫	*অগ্রিম ২৬
খাজনা				৩২	৪		
সার চার্জ				৩	১	৪	
পথ কর				৬	১		
পূর্ত কর				৬	১		
শিক্ষা কর				৬	১		
খাস জমি বাবদ লাইসেন্স ফি							
অন্যান্য							
গ্রামীণ কর্মসংস্থান আইনে দেয়							
(ক) সার চার্জ				৬	১		
(খ) সেস				৫	২		
মোট				৩০	২০	৪	৪৪
বাদ মিনাহ							

*যে সনের বাবদ ওয়াশীল তাহা লিখুন।

দ্রষ্টব্য : চেকের দ্বারা খাজনা দেওয়া হইলে এইখানে তাহার
সবিশেষ বিবরণ লিখিতে হইবে।

৬৫

মোট আদায়
(কথায়)

অধিদপ্তর কর্মচারীর সই

১৭/৭/১৭

২৪ পরগণা খতিয়ান নং- ৬৬১৪

[১৫০৭০১৩]



রকজোয়ানী জে.এল.নং- ১৩

থানা- রাজারহাট

রাজস্ব- ০.০০ টাকা

(২) জমির পরিমাণ(এ)- ০.০২

(৩) মোট দাগের সংখ্যা- ১

	(৪) অত্রস্বত্বের দখলকারের বিবরণ	(৫) স্বত্ব	(৬) মন্তব্য
নাম-	গৌরহরি মণ্ডল	রায়ত	
পিতা-	মদন মোহন মণ্ডল		
ঠিকানা-	নিজ		

(৭) অত্রস্বত্বের নিজ দখলীয় জমি

দাগ নং	জমির শ্রেণী	মন্তব্য	দাগের মোট পরিমাণ(এ)	দাগের মধ্যে অত্রস্বত্বের অংশ	দাগের মধ্যে অত্রস্বত্বের জমির অংশের পরিমাণ
					একর হেক্টর
২৩১	বাস্ত		০.৮৫	০.০২৩০	০.০২

মোট দাগের সংখ্যা- এক মাত্র

Certified to be true copy u/s 76 of Indian Evidence Act,1872 (Act 1 of 1872)

Fees Received : Application Fee : Rs. 10, Authentication Fee : Rs. 10 x 1, Total fee : Rs. 20, Copy No.:23730

Digitally signed by SANJAY MUKHERJEE
Date: 2021.11.17 13:24:07 IST

Page ১ of ১

১৭/১১/২০২১ ০১:২৪ PM

নং ২৪ পরগণা খতিয়ান নং- ৬৬১৫

[১৫০৭০১৩]

রেকজোয়ানী জে.এল.নং- ১৩

থানা- রাজারহাট



(১) রাজস্ব- ০.০০ টাকা

(২) জমির পরিমাণ(এ)- ০.০২

(৩) মোট দাগের সংখ্যা- ১

	(৪) অত্রস্বত্বের দখলকারের বিবরণ	(৫) স্বত্ব	(৬) মন্তব্য
নাম-	রাম প্রসাদ মণ্ডল	রায়ত	
পিতা-	মদন মোহন মণ্ডল		
ঠিকানা-	নিজ		

(৭) অত্রস্বত্বের নিজ দখলীয় জমি

দাগ নং	জমির শ্রেণী	মন্তব্য	দাগের মোট পরিমাণ(এ)	দাগের মধ্যে অত্রস্বত্বের অংশ	দাগের মধ্যে অত্রস্বত্বের জমির অংশের পরিমাণ
					একর হেক্টর
২৩১	বাস্তু		০.৮৫	০.০২৩০	০.০২

মোট দাগের সংখ্যা- এক মাত্র

Certified to be true copy u/s 76 of Indian Evidence Act,1872 (Act 1 of 1872)

Fees Received : Application Fee : Rs. 10, Authentication Fee : Rs. 10 x 1, Total fee : Rs. 20, Copy No.:23731

Digitally signed by SANJAY MUKHERJEE
Date: 2021.11.17 13:24:21 IST

Page ১ of ১

১৭/১১/২০২১ ০১:২৪ PM

West Bengal Form No. 1077

L & L R P

SPL 0289064



খাজনার দাখিলা এবং বিবিধ তলব

প্রজার অংশ

১। জেলার নাম	২। থানার নাম ও জৌজি নং	৩। সার্কেলের নাম ও তহশীল ব্লক নং	৪। ডুমিসহায়কের রসিদ নং
N24P68	R/nar	R/nar	65/64
৫। মৌজার নাম ও জে.এল. নং	৬। জমাবন্দী নং	৭। খতিয়ান নং	৮। দাগ নং
বেক জমাদানি ২৬	৫২	৩৩১০	২৩১
১০। প্রজার নাম ও পিতা/স্বামীর নাম ও সাকিন			১১। কাহার দ্বারা (খাজনা) দাখিল হইয়াছে
বাম প্রসাদ সান্দ			৫২

প্রজার উপর সালিয়ানা তলব

নগদ খাজনা	সার চার্জ	পথ কর	পূর্ত কর	শিক্ষা কর	বিবিধ		গ্রামীণ কর্মসংস্থান আইনে দেয়		মোট
					খাস জমি বাবদ লাইসেন্স ফি ১৭(ক)	অন্যান্য ১৭(খ)	সার চার্জ ১৮(ক)	সেস ১৮(খ)	
১২	১৩	১৪	১৫	১৬					১৯

৫৫৪৭৩১৩

ওয়াশীল

	তিন সনের পূর্বকার ২০	তৃতীয় সনের বাকি ২১	দ্বিতীয় সনের বাকি ২২	সর্বমুক্তের পূর্বকার ২৩	হাল	সুদ	মোট
খাজনা				৫	২	২৬	
সার চার্জ				৫	২		
পথ কর				৫	২		
পূর্ত কর				৫	২		
শিক্ষা কর				৫	২		
খাস জমি বাবদ লাইসেন্স ফি							
অন্যান্য							
গ্রামীণ কর্মসংস্থান আইনে দেয়							
(ক) সার চার্জ				৫	২		
(খ) সেস				৫	২		
মোট				৩৫	৫	২০	৬০
বাদ মিনাহ							

*যে সনের বাবদ ওয়াশীল তাহা লিখুন।
দ্রষ্টব্য : চেকের দ্বারা খাজনা দেওয়া হইলে এইখানে তাহার
সবিশেষ বিবরণ লিখিতে হইবে।

52t মোট আদায়
(কথায়)

আসতদ্বারী কর্মচারীর সহি
তারিখ
18/11/21

SPL

West Bengal Form No. 1077

L & L R P

SPL 0289063



খাজনার দাখিলা এবং বিবিধ তলব
প্রজার অংশ

১। জেলার নাম	২। থানার নাম ও জোজি নং	৩। মার্কেলের নাম ও উহাশীল বুক নং	৪। ভূমিদায়কের রসিদ নং
N26068	ধনাট	ধনাট	65/63
৫। খোজার নাম ও জে.এল. নং	৬। জমাবন্দী নং	৭। শতমান নং	৮। মাগ নং
বেকুজাখালি ২৩	৫২	৬৬৯৪	২৩১
১০। প্রজার নাম ও পিতা/স্বামীর নাম ও সাকিন			১১। কাহার দ্বারা (খাজনা) দাখিল হইয়াছে
সৌরভরি মন্ডল			সোম

প্রজার উপর সালিয়ানা তলব

নগর-খাজনা	সার চার্জ	পথ কর	পূর্ত কর	শিক্ষা কর	বিবিধ		প্রাথমিক কর্মসংস্থান আইনে দেয়		মোট
					মাস জমি বাবদ দাখিলে কি ১৭(ক)	অন্যান্য ১৭(খ)	সার চার্জ ১৮(ক)	সেস ১৮(খ)	
১২	১৩	১৪	১৫	১৬					১৯

৫৫৪৭৩১৩

ওয়াশীল

খাজনা	তিন সনের পূর্বকার	তৃতীয় সনের বাকি	দ্বিতীয় সনের বাকি	২৪৭৬৯ পূর্বকার	২৪৬৯৯	৩৪২৬	সূদ	২৫	২৬
	২৭/০৬/১১৫								
খাজনা				৫	১	২০.			
সার চার্জ				৫	১				
পথ কর				৫	১				
পূর্ত কর				৫	১				
শিক্ষা কর				৫	১				
মাস জমি বাবদ দাখিলে কি									
অন্যান্য									
প্রাথমিক কর্মসংস্থান আইনে দেয়									
(ক) সার চার্জ				৫	১				
(খ) সেস				৫	১				
মোট				৩৩	৬	৩০			৩৯.
বাদ মিনাই									

*যে সনের বাবদ ওয়াশীল তাহা লিখুন।
মুঠব্য : চেকের দ্বারা খাজনা দেওয়া হইলে এইখানে তাহার
সর্বিশেষ বিবরণ লিখিতে হইবে।

52.1 মোট আদায়
(কথায়)

কর্মচারীর সাক্ষি
তারিখ
18/11/21

SPL



Rajarhat-Bishnupur I No. Gram Panchayet

Bhatenda • P.O. & P.S. : Rajarhat • North 24 Parganas

emo No.....

Date... 30/4/09.....

To Whom it may Concern

This is to certify that Pulak Chandra Dass S/o,
W/o. Lt. Shovendra Kr. Dass of Village Bhatenda Post.....

Rajarhat Dist. North 24 Parganas was an inhabitant of this Gram Panchayet.

He/She died on 04-02-2008 After local investigation it reveals that

following person is/are legal heirs of Lt. Pulak Chandra Dass

<u>SL NO.</u>	<u>NAME</u>	<u>FATHER'S / HUSBAND'S NAME</u>	<u>AGE</u>	<u>RELATION</u>
1.	<u>Pronoti Dae</u>	<u>Lt. Pulak Ch. Dass.</u>	<u>63 yr.</u>	<u>wife</u>
2.	<u>Seetapa Dass.</u>	<u>Do -</u>	<u>42 yr.</u>	<u>Daughter.</u>

Jolly Das,
Pradhan
Rajarhat-Bishnupur
I No. Gram Panchayat

altu
15/7/10
Medical Officer
CHANDPUR P.H.C.
North 24 Parganas

সুত্র ২৪-পরগনা

খতিয়ান নং — ১৩০২

[১৫০৭০১৩]

— ব্রহ্মজোয়ানী

জে.এল.নং — ১৩

থানা — রাজারহাট

১) রাজস্ব — ০.০০ টাকা


(২) জমির মোট পরিমাণ — ০.০৪ একর (৩) মোট দাগের সংখ্যা — ১

(৪) অত্রস্বত্বের দখলকারের বিবরণ (৫) স্বত্ব (৬) মন্তব্য

নাম	শ্রী পুলক চন্দ্র দাস	রায়ত	
পিতা/স্বামী	গোবিন্দ কুমার		
ঠিকানা	১৬, পিয়ারীদাস লোন, কালি-৬		

(৭) অত্রস্বত্বের নিজ দখলীয় জমি :

দাগ নম্বর	জমির শ্রেণী	দাগের মোট পরিমাণ একর	দাগের মধ্যে অত্র স্বত্বের অংশ	দাগের মধ্যে অত্র- স্বত্বের জমির অংশের পরিমাণ	
				একর	হেক্টর
২৩১	বাগিচা	০.৮৫	০.০৪৬০	০.০৪	



দাগের মোট সংখ্যা একর মাত্র ০.০৪
Appl. Fee: Rs.10, Authentication Fee: 1 x Rs.10= Rs.10, Total: Rs.20

রেগনা খতিয়ান নং- ৩৮৪

[১৫০৭০২৮]



জে.এল.নং- ২৮

থানা- রাজারহাট

স্ব- ০.০০ টাকা

(২) জমির পরিমাণ(এ)- ০.৫২

(৩) মোট দাগের সংখ্যা- ৬

	(৪) অত্রস্বত্বের দখলকারের বিবরণ	(৫) স্বত্ব	(৬) মন্তব্য
নাম-	পুলক চন্দ্র দাস	রায়ত	
পিতা-	শোভেন্দ্র কুমার দাস		
ঠিকানা-	১৬এ পিয়রী দাস লেন, কলিকাতা		

(৭) অত্রস্বত্বের নিজ দখলীয় জমি

দাগ নং	জমির শ্রেণী	মন্তব্য	দাগের মোট পরিমাণ(এ)	দাগের মধ্যে অত্রস্বত্বের অংশ	দাগের মধ্যে অত্রস্বত্বের জমির অংশের পরিমাণ একর হেক্টর
২৪৩	পুকুর		০.৩৪	০.০১১৩	০.০১
২৪৪	বাগান		০.৮০	০.০২২৬	০.০২
		গত খং নং - 5116 হস্তান্তরের ধরণ - রে: ক: মূলে			
২৪৬	বাস্ত		১.২০	০.০২৩৫	০.০৩
		দালান---- 1			
২৪৬/৮৬১	বাগান		২.০০	০.১২২৯	০.২৭
		গত খং নং - 4615			
২৫১	বাগান		০.৩২	০.১৩২৬	০.০৪
৫৭৯	বাগান		১.০৯	০.১২৫০	০.১৫

মোট দাগের সংখ্যা- ছয় মাত্র

Certified to be true copy u/s 76 of Indian Evidence Act,1872 (Act 1 of 1872)

Fees Received : Application Fee : Rs. 10, Authentication Fee : Rs. 10 x 1, Total fee : Rs. 20, Copy No.:4906

উত্তর ২৪-পরগনা

খতিয়ান নং--

৩৮৪

১৫০৭০২

মৌজা-- ডাডেপড়া

কো.এস.নং--

২৮

থানা-- রাজারহাট

(১) রাজস্ব ১,৪৯৭.০০

(২) জমির মোট পরিমাণ ৬.০৯

একর (১) মোট দাণের আংশ

১২

(৪) অত্রস্বত্বের নথিপত্রের বিবরণ

(৫) পিতা


(৬) মন্তব্য

নাম	পুলক চন্দ্র দাস	বায়ত	
পিতা/বাসী***	শোভেন্দ্র কুমার দাস		
স্থান	১৬এ পিয়ারী দাস সোন, কলিকাতা		

(৭) অত্রস্বত্বের নিম্ন স্পর্শিত স্থান

স্পর্শিত	মন্তব্য	দাণের মোট পরিমাণ একর	দাণের মোট আংশ অংশ	স্পর্শিত মোট পরিমাণ একর
২৪২	পুকুরসাদ	০.২০	১.০০০০	০.২০
২৪৩	পুকুর	০.৩৪	১.০০০০	০.৩৪
২৪৪	বাগান	০.৮০	১.০০০০	০.৮০
২৪৫	পুকুর	০.২১	১.০০০০	০.২১
২৪৬	বাগান	১.২০	১.০০০০	১.২০
২৪৭	পুকুর	০.৩৮	১.০০০০	০.৩৮
২৪৮	বাগান	০.০৩	১.০০০০	০.০৩
২৪০	ভেঁড়া	০.০৫	১.০০০০	০.০৫
২৫১	বাগান	০.৩২	১.০০০০	০.৩২
২৫৩	বাগান	০.৪১	০.২৭৭৪	০.১১
২৫৬	বাগান	১.০৯	০.১২৫০	০.১৫
২৪৬/৮৬১	বাগান	২.০০	১.০০০০	২.০০

দাশান---- ১



Cap: [Signature]

[Signature]

বাস্তব মাত্র

Appl. Fee-Rs. 10, Authentication Fee: 1 x Rs. 10 = Rs. 10, Total-Rs. 20

৬.০৯